

# Auffahrtstreffen bei Brülisau AI

## 25. Mai 2017



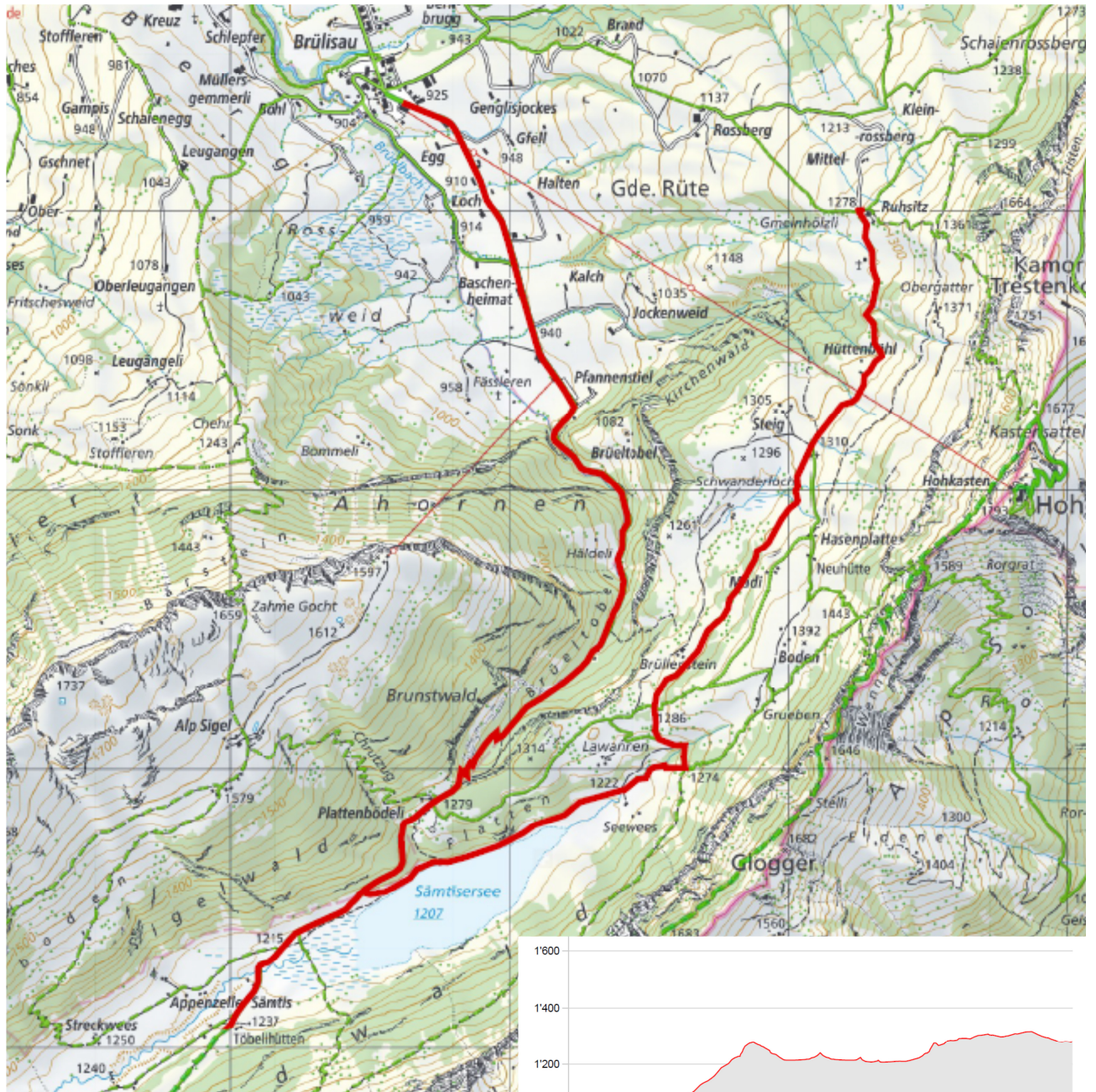
## Wandervorschläge

Achtung: die Masstäbe der Karten und Höhenprofile sind nicht gleich!

## Wanderung 1 Brülisau – Tannhütte – Ruhsitz

Treffpunkt: 8.45 Uhr in Brülisau, Kastenbahn

Wanderzeit: etwa 3 Stunden



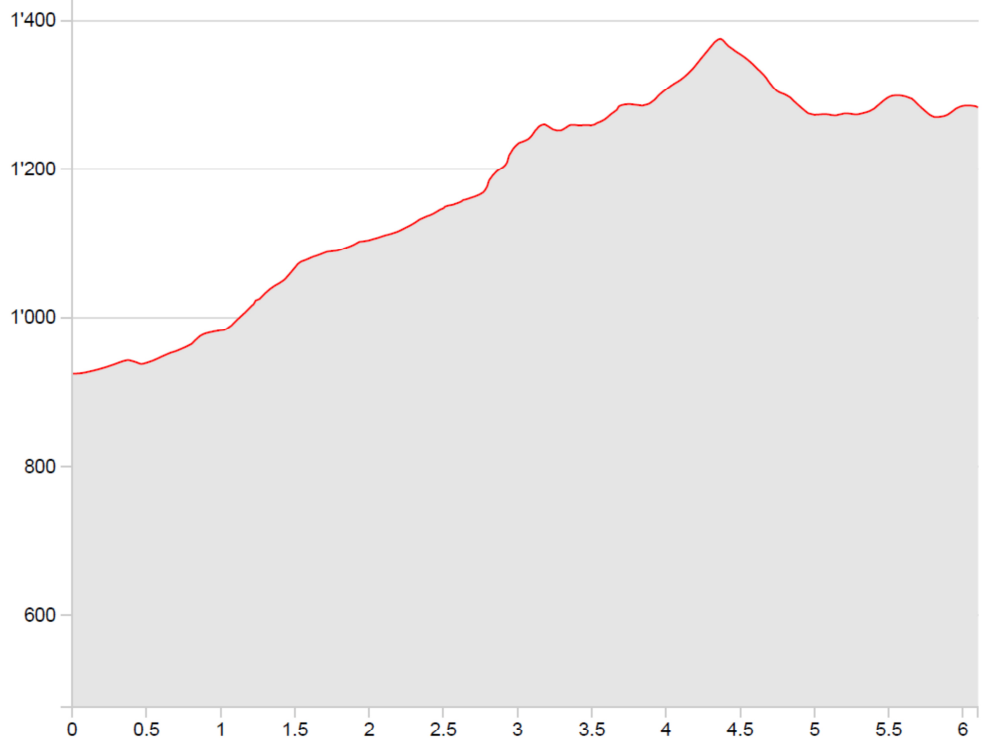
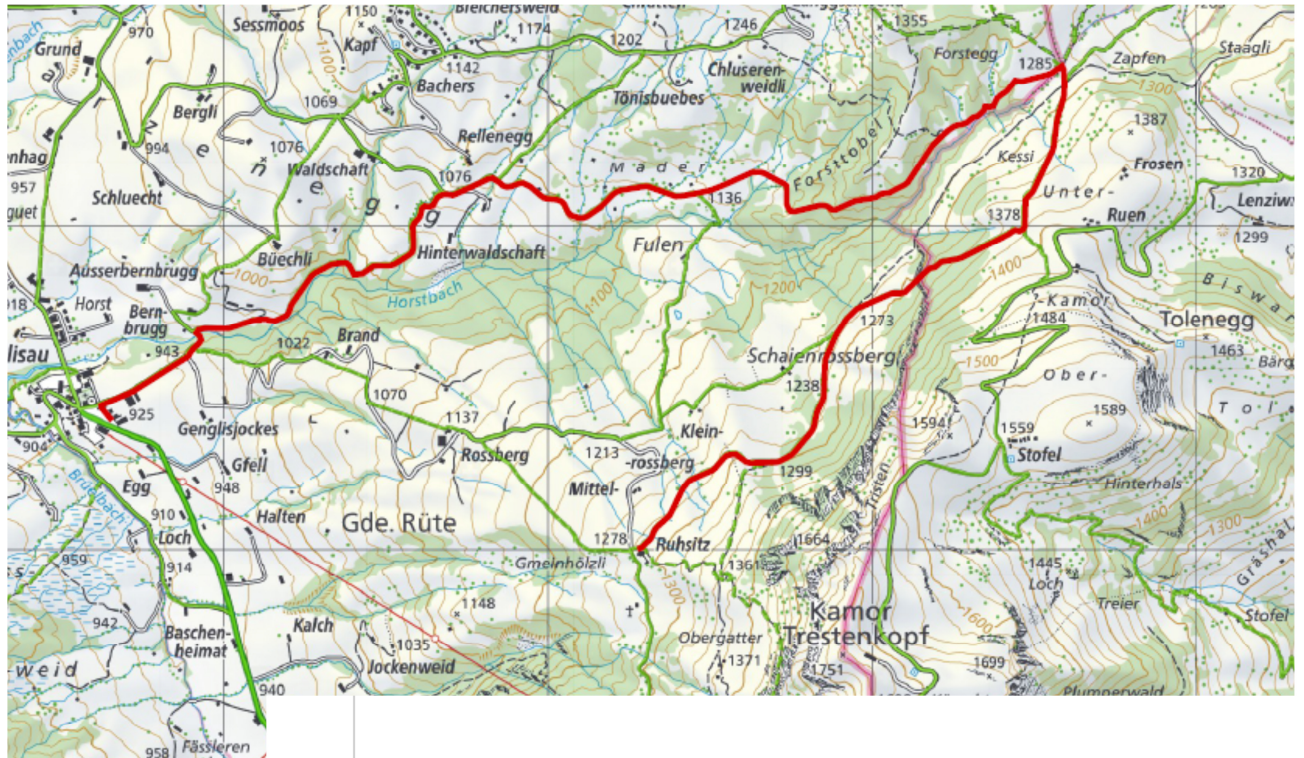
Länge	8.89 km	Min./max. Höhe	924 m/1'317 m
Auf-/Abstieg	543 m/184 m	Wanderzeit	2 h 53 min



## Wanderung 2 Brülisau – Forsttobel – Ruhsitz

Treffpunkt: 8.45 Uhr in Brülisau, Kastenbahn

Wanderzeit: etwa 2 Stunden

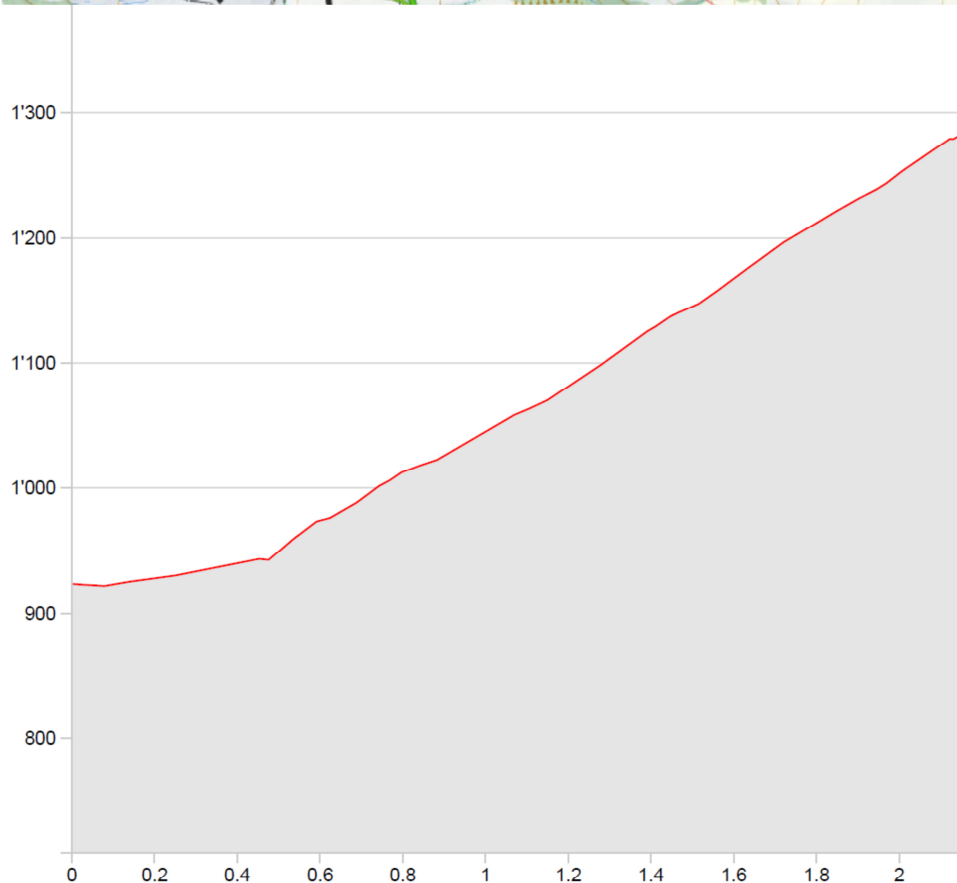
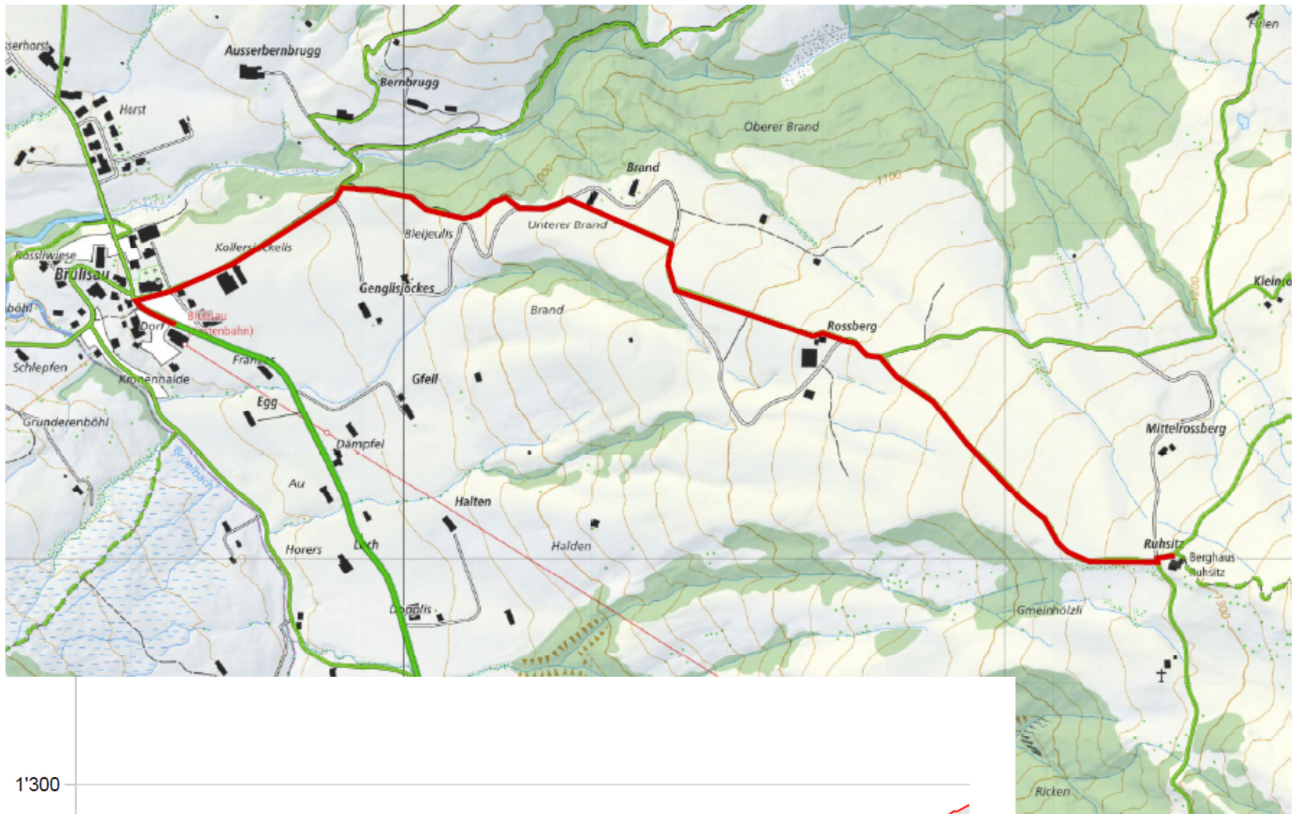


<b>Länge</b>	<b>6.10 km</b>	<b>Min./max. Höhe</b>	<b>925 m/1'376 m</b>
<b>Auf-/Abstieg</b>	<b>513 m/156 m</b>	<b>Wanderzeit</b>	<b>2 h 9 min</b>

## Wanderung 3 Brülisau – Ruhsitz

Treffpunkt: 10.15 Uhr in Brülisau, Kastenbahn

Wanderzeit: etwa 1 Stunden



<b>Länge</b>	<b>2.16 km</b>	<b>Min./max. Höhe</b>	<b>922 m/1'284 m</b>
<b>Auf-/Abstieg</b>	<b>363 m/3 m</b>	<b>Wanderzeit</b>	<b>1 h 4 min</b>